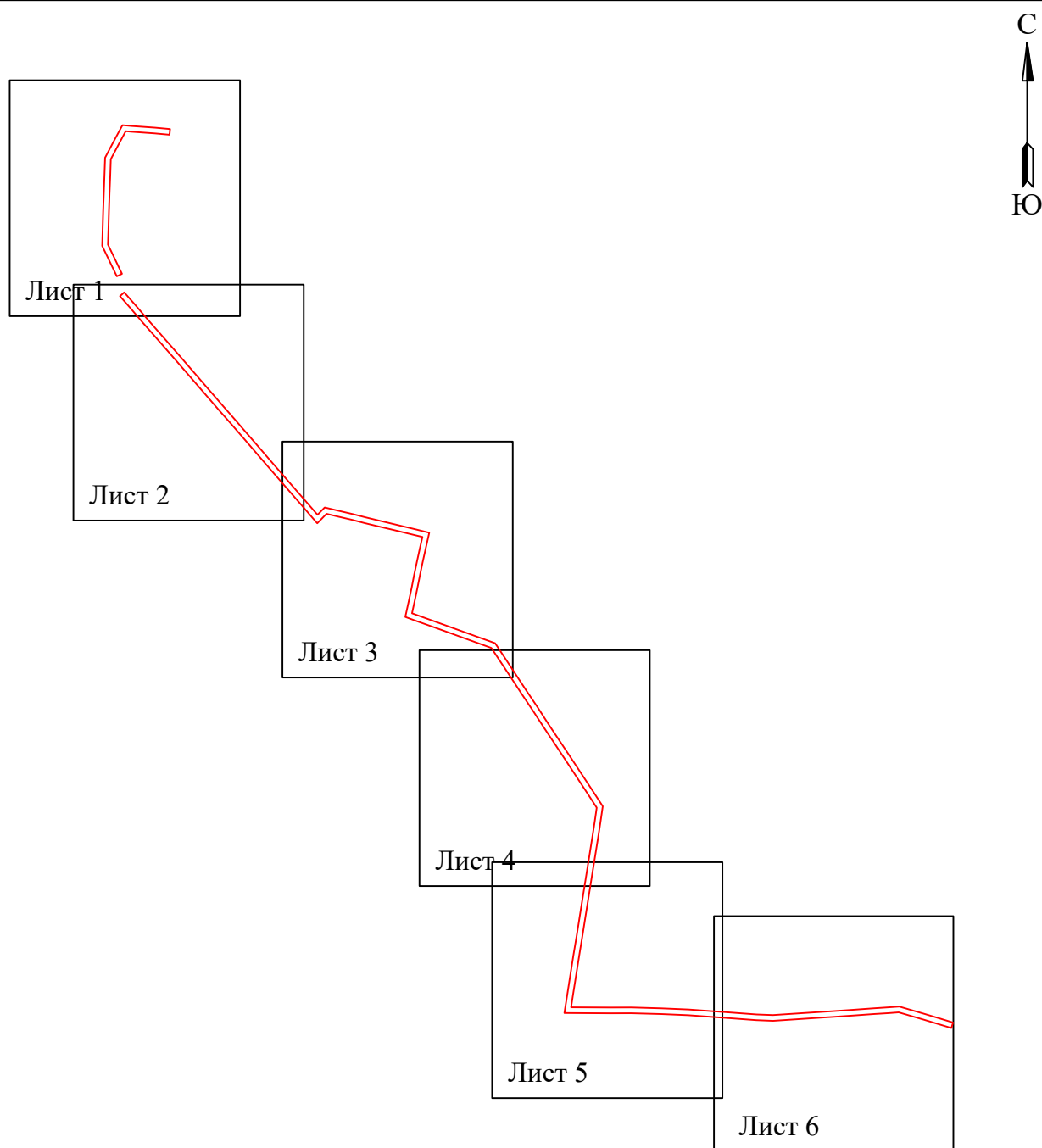


**Схема расположения границ публичного сервитута  
для эксплуатации объекта электросетевого хозяйства  
Электросетевой комплекс «Подстанция 110/10 кВ «Бахаревка» (ВЛ 10кВ ф. Транзит  
№31)  
(наименование объекта)**

**Обзорная схема границ объекта**



**Условные обозначения:**


 - граница устанавливаемой  
зоны публичного сервитута



Схема расположения границ публичного сервитута  
для эксплуатации объекта электросетевого хозяйства  
Электросетевой комплекс «Подстанция 110/10 кВ «Бахаревка» (ВЛ 10кВ ф. Транзит  
№31)  
(наименование объекта)




Используемые условные знаки и обозначения:

- 1 - обозначение характерной точки границы устанавливаемого публичного сервитута
- - границы земельных участков, попадающих в зону публичного сервитута
- - граница кадастрового квартала
- 59:01:2010331 - номер кадастрового квартала
- :123 - кадастровый номер земельного участка

- г. Перть - наименование населенного пункта
- - ось линии, контур объекта
- - граница устанавливаемого публичного сервитута



Схема расположения границ публичного сервитута  
для эксплуатации объекта электросетевого хозяйства  
Электросетевой комплекс «Подстанция 110/10 кВ «Бахаревка» (ВЛ 10кВ ф. Транзит  
№31)  
(наименование объекта)



Масштаб 1:3000

Лист 2 из 6

Используемые условные знаки и обозначения:

	- обозначение характерной точки границы устанавливаемого публичного сервитута		- наименование населенного пункта
	- границы земельных участков, попадающих в зону публичного сервитута		- ось линии, контур объекта
	- граница кадастрового квартала		- граница устанавливаемого публичного сервитута
	- номер кадастрового квартала		
	- кадастровый номер земельного участка		



Схема расположения границ публичного сервитута  
для эксплуатации объекта электросетевого хозяйства  
Электросетевой комплекс «Подстанция 110/10 кВ «Бахаревка» (ВЛ 10кВ ф. Транзит  
№31)  
(наименование объекта)



Масштаб 1:3000

Лист 3 из 6

Используемые условные знаки и обозначения:

	- обозначение характерной точки границы устанавливаемого публичного сервитута		- наименование населенного пункта
	- границы земельных участков, попадающих в зону публичного сервитута		- ось линии, контур объекта
	- граница кадастрового квартала		- граница устанавливаемого публичного сервитута
	- номер кадастрового квартала		
	- кадастровый номер земельного участка		



Схема расположения границ публичного сервитута  
для эксплуатации объекта электросетевого хозяйства  
Электросетевой комплекс «Подстанция 110/10 кВ «Бахаревка» (ВЛ 10кВ ф. Транзит  
№31)  
(наименование объекта)





Схема расположения границ публичного сервитута  
для эксплуатации объекта электросетевого хозяйства  
Электросетевой комплекс «Подстанция 110/10 кВ «Бахаревка» (ВЛ 10кВ ф. Транзит  
№31)  
(наименование объекта)



Масштаб 1:3000

Лист 5 из 6

Используемые условные знаки и обозначения:

	- обозначение характерной точки границы устанавливаемого публичного сервитута		- наименование населенного пункта
	- границы земельных участков, попадающих в зону публичного сервитута		- ось линии, контур объекта
	- граница кадастрового квартала		- граница устанавливаемого публичного сервитута
	- номер кадастрового квартала		
	- кадастровый номер земельного участка		



